

## Velkommen til Spejderskoven

Ved hjælp af kortet kan du gå på opdagelse og finde de opsatte pæle, der markerer posterne. Posterne er markeret på kortet med en violet cirkel. Startstedet er markeret med en violet trekant.

### Poster

På postskiltet finder du postens nummer og en kontrolkode på 3 bogstaver. Notér koden som bevis for at du har fundet posten. På [www.findveji.dk](http://www.findveji.dk) kan du registrere dine postkoder og komme i Hall of Fame.



### Mobil-Quiz



Har du din smartphone med, kan du teste din paratviden og dyste mod andre. Scan QR koden her og vælg rute på findveji.dk. Du tilsendes et startlink og ved hver post indtaster du bogstavkoden fra postskiltet

for at få opgaven frem på mobilen. Systemet holder styr på point og tidsforbrug, og du får en mail med dit resultat når du er i mål.

### Find vej med O-Track ...

Med appen O-Track kan du tracke din rute, når du er ude at finde vej, og GPS'en i din mobil viser dig hele tiden hvor på orienteringskortet du befinder dig.

Efter endt tur vises dit track på skærmen, sammen med dit tidsforbrug.

Opret dig som bruger for at uploade dine tracks på [www.o-track.dk](http://www.o-track.dk) og sammenlign med andres vejvalg. Du kan hente O-Track appen i Appstore og Google play. Tilgængelige ruter findes via [www.findveji.dk](http://www.findveji.dk) eller [www.o-track.dk](http://www.o-track.dk)



## Hvor finder jeg mere?

Har du lyst til at prøve mere? Skulle du efter din tur i skoven have lyst til prøve andre baner, så klik ind på:

[www.ok-vendelboerne.dk](http://www.ok-vendelboerne.dk)

Her finder du vores O-kalender med masser af orienteringstilbud!

Har du lyst til at stifte yderligere bekendtskab med kort og kompas og være en del af et aktivt klubliv, er du meget velkommen.

Du kan søge yderligere information på hjemmesiden eller kontakte klubben på telefon 21 47 24 76

Du kan dyrke o-løb på alle niveauer, fra motions-o-løb når lejlighed byder sig til mesterskabsstævner og elite-o-løb. Men allerede som nybegynder kan du deltage i konkurrencer, fordi der laves baner i alle sværhedsgrader. Derfor er orientering også en god familiesport – alle kan deltage.

Find vej i hele landet på  
[www.findveji.dk](http://www.findveji.dk)

NORDEA  
FONDEN

Vi støtter gode liv



Dansk  
Orienterings-  
Forbund



find vej i ...



Spejderskoven,  
Fjeldsted

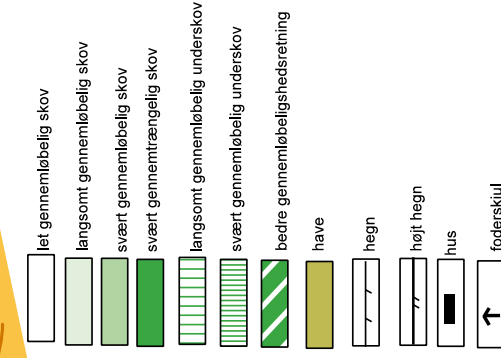
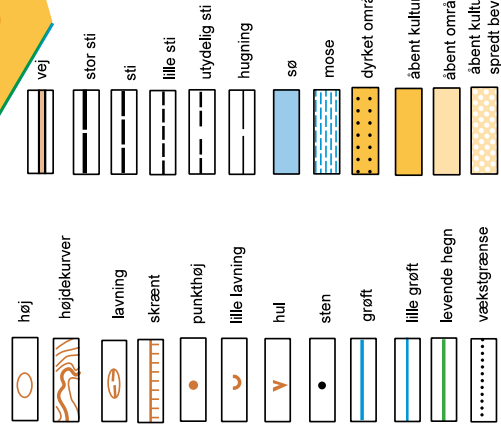
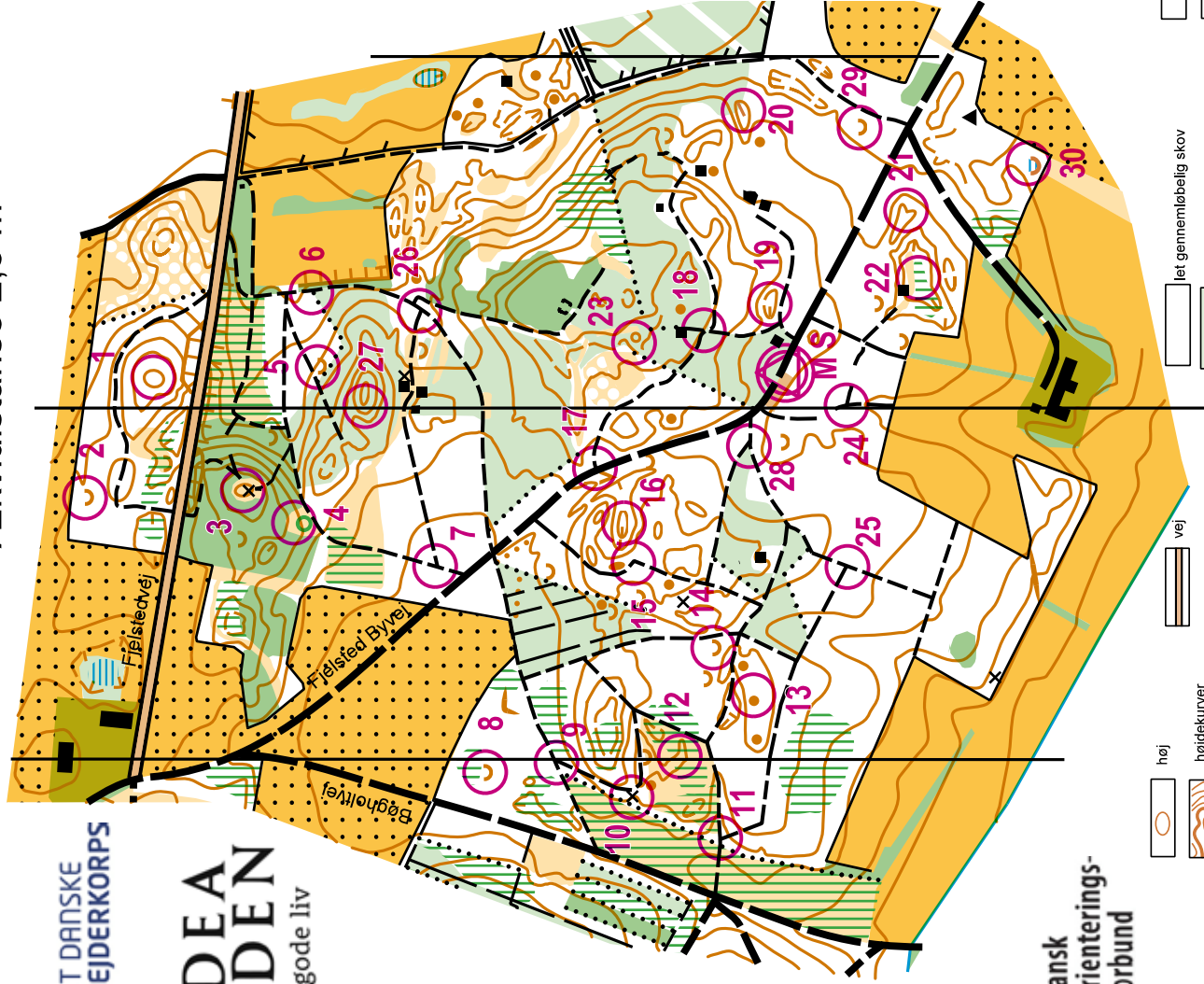


# Find Vej i Spejderskoven

Målestok 1:5.000  
Ækvidistance 2,5 m



**NORDEA  
FONDEN**  
Vi støtter gode liv



Find Vej i Spejderskoven	
▷ S	Parkeringsareal, Nordst-bjarne (inde)
1	Høj
2	Lille lavning
3	Høj
4	Markant træ, Nord-side
5	Lille lavning
6	Sti Bevokningsgrænse sammenløb
7	Sti-sammenløb
8	Lille lavning
9	Sti-sammenløb
10	Bænk
11	Sti-sammenløb
12	Slugt
13	Punkthøj, Øst-fod
14	Lille lavning
15	Sti-knæk
16	Lavning
17	Vej Sti-sammenløb
18	Nordligste Sti-sammenløb
19	Lavning
20	Lavning
21	Slugt
22	Lavning
23	Høj, Vest-fod
24	Sti-sammenløb
25	Sti-sammenløb
26	Vestligste Sti-sammenløb
27	Høj, Vest-del
28	Sti-sammenløb
29	Lille lavning
30	Lille lavning, Nord-kant
OX	>○

www.condes.net 9.11 Peter Adfæsn  
Find Vej i Spejderskoven maj 2018\_wed



Udsnit af orienteringskort  
fremtillet i 2016.  
Mindre rettelser april 2018  
Ole F. Thomsen  
© OK Vendelboerne

1	2	3	4	5	6	7	8	9	10	11	12	13	14	15
16	17	18	19	20	21	22	23	24	25	26	27	28	29	30