

## Værd at vide

- At Danmark har nogle af verdens bedste orienteringsløbere
- At der er knap 90 orienteringsklubber i Danmark og ca. 7000 aktive orienteringsløbere i Danmark.
- At der er baner for begge køn fra 10 år til 80 år. Det er således aldrig for sent at starte.
- At Hjørring Orienteringsklub VENDELBOERNE med ca. 150 medlemmer er en af de mellemstore klubber i Danmark.
- Selv om medlemmer af klubben er blevet både jyske og danske mestre betragter klubben sig først og fremmest som en motions-, friluft- og familiekлуб, som ønsker at give medlemmerne de bedste forhold at dyrke deres idræt under.
- At klubben hvert andet år i marts måned på skift med Aalborg Orienteringsklub arrangerer et 2-dages løb med ca. 2000 deltagere.
- At klubben ca. hver 14. dag hele året laver træningsløb i de omkringliggende skove.
- At orientering er en billig sport, der ikke kræver store indkøb af udstyr.
- At klubben også har tilsvarende arrangementer i Tornby Klitplantage, Lilleheden Klitplantage, Nybæk Plantage og Skallerup Klit. Posterne står ude hele året, du kan få en god orienterings-træning ved at finde disse poster.
- At du på [www.findveji.dk](http://www.findveji.dk) kan finde faste poster i hele Danmark

Se mere på:

[www.ok-vendelboerne.dk](http://www.ok-vendelboerne.dk)



## Har du lyst til at prøve mere?

Skulle du efter din tur i skoven have lyst til prøve andre baner, så klik ind på:

[www.ok-vendelboerne.dk](http://www.ok-vendelboerne.dk)

Her finder du vores O-kalender med masser af orienteringstilbud!

Har du lyst til at stifte yderligere bekendtskab med kort og kompas og være en del af et aktivt klubliv, er du meget velkommen.

Du kan søge yderligere information på hjemmesiden

Projektet er en del af det landsdækkende koncept "Find vej i Danmark".

Hvis du vil prøve mere på egen hånd, kan du finde flere kort og turforslag i hele landet på:

[www.findveji.dk](http://www.findveji.dk)



Hjørring Kommune



Dansk  
Orienterings-  
Forbund



DIF



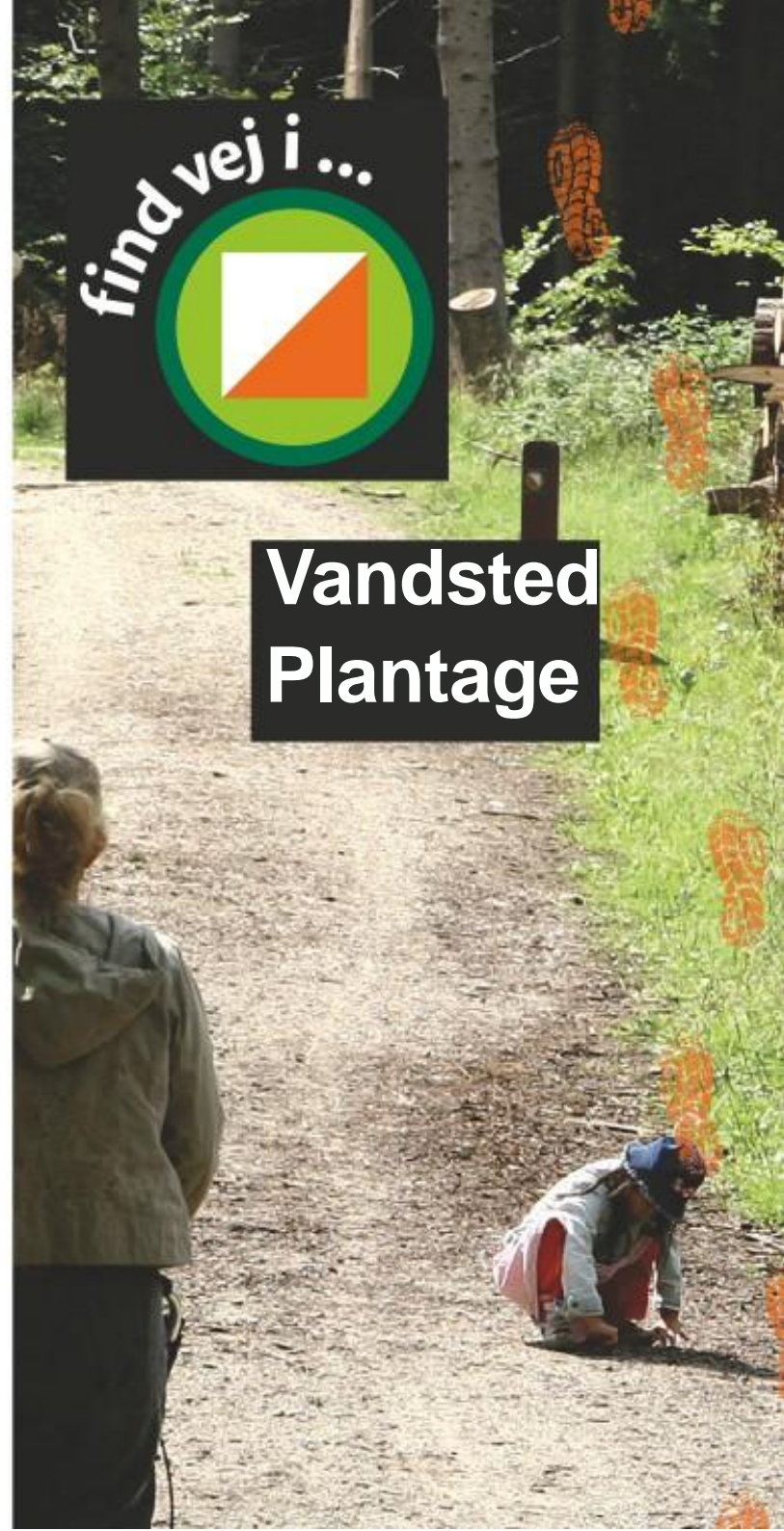
Friluftsrådet

NORDEA  
FONDEN

find vej i ...



Vandsted  
Plantage







## Vandsted Plantage

Posterne er træfarvede "skovpæle" som på billedet. På kortet er de vist som cirkler. Startstederne er markeret på kortet med en trekant og mål er markeret med to cirkler. Men du kan selvfølgelig starte og slutte hvor du vil.



Den korteste vej mellem posterne er angivet på kortet med en hjælppestreg, der forbinder cirklerne. Den korteste vej er dog ikke altid den hurtigste eller nemmeste!

På hver post er der en klippetang som du kan bruge til at klippe i kontrolfelterne under kortet.

### Prøv mobil-quiz ruten

Ruten går gennem det varierede og smukke parklandskab Sct. Knuds Kilde, området er meget kuperet, men rigt på stier, så turen egner sig derfor også til barnevogne og dårligt gående.

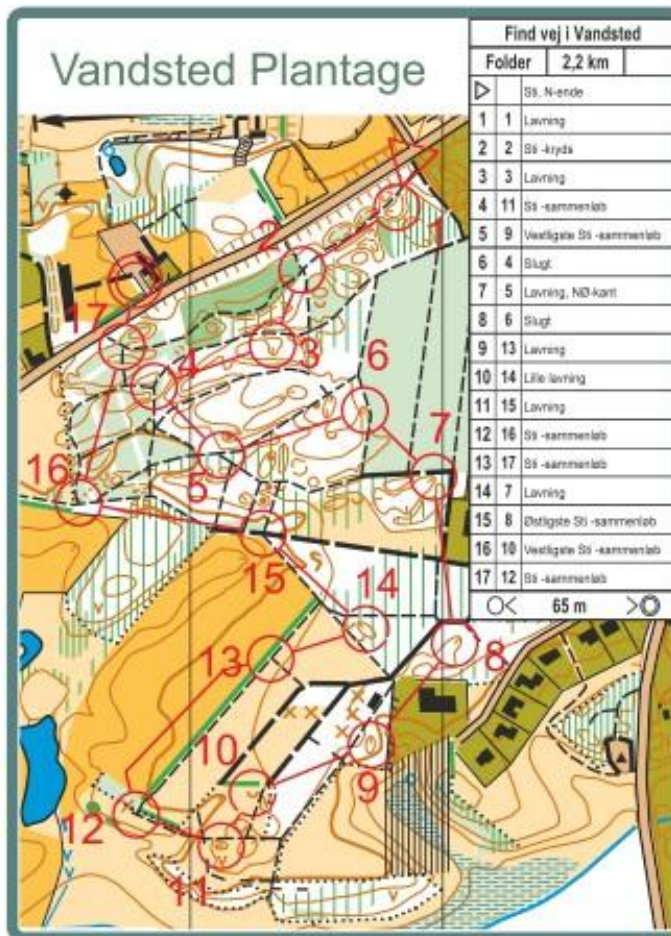
Ved hver af posterne er der et quiz spørgsmål, som du skal besvare på din mobiltelefon.

Bestil turen ved at scanne QR-koden her, og du modtager hurtigt et startlink i din mailbox. Eller find linket på [findveji.dk](http://findveji.dk) på siden om Vandsted Plantage.



### Klippefelter Vandsted Plantage:

Post1	Post 2	Post 3	Post 4	Post 5	Post 6	Post 7	Post 8	Post 9	Post 10	Post 11	Post 12	Post 13	Post 14	Post 15	Post 16	Post 17
-------	--------	--------	--------	--------	--------	--------	--------	--------	---------	---------	---------	---------	---------	---------	---------	---------



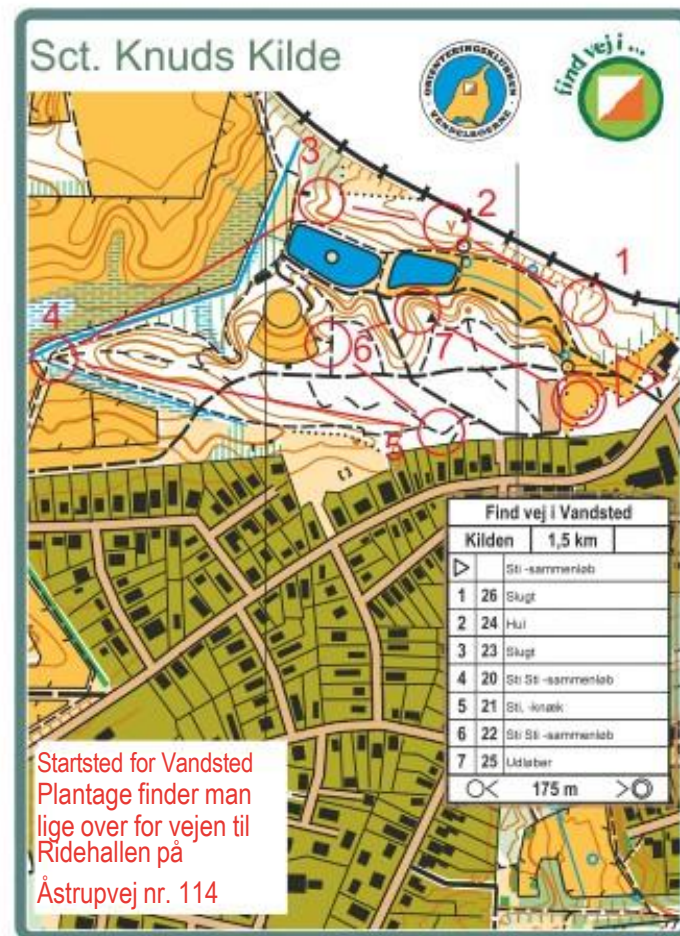
### Signaturforklaring

- Grønt** / **lydløst** er skov (jo grønnere, jo tættere)
- Gult** er græs (marker og åbne områder)
- Blåt** er vand (grøfter, moser og søer)

### Fandt du den rigtige post?

Notér posterne kontrolbogstaver i felterne her, eller brug stiftklemmen ved posten.

Registrer dine poster på [www.findveji.dk](http://www.findveji.dk) til Hall of Fame



Startsted for Vandsted Plantage finder man lige over for vejen til Ridehallen på Åstrupvej nr. 114

**Brun**streger er højdekurver (jo tættere, jo stejlere)

**Sort** er huse, veje og stier (jo tykkere stiplede streg, jo tydeligere sti) Skravering og olivengrønner områder hvor adgang er forbudt

**Norder opad** på kortet

Målforskel 1:7,500, dvs. 1 cm = 75 meter

### Klippefelter Sct Knuds Kilde:

Post1	Post 2	Post 3	Post 4	Post 5	Post 6	Post 7
-------	--------	--------	--------	--------	--------	--------